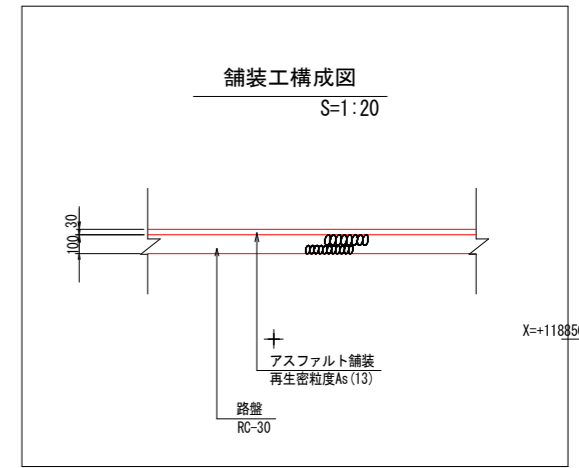
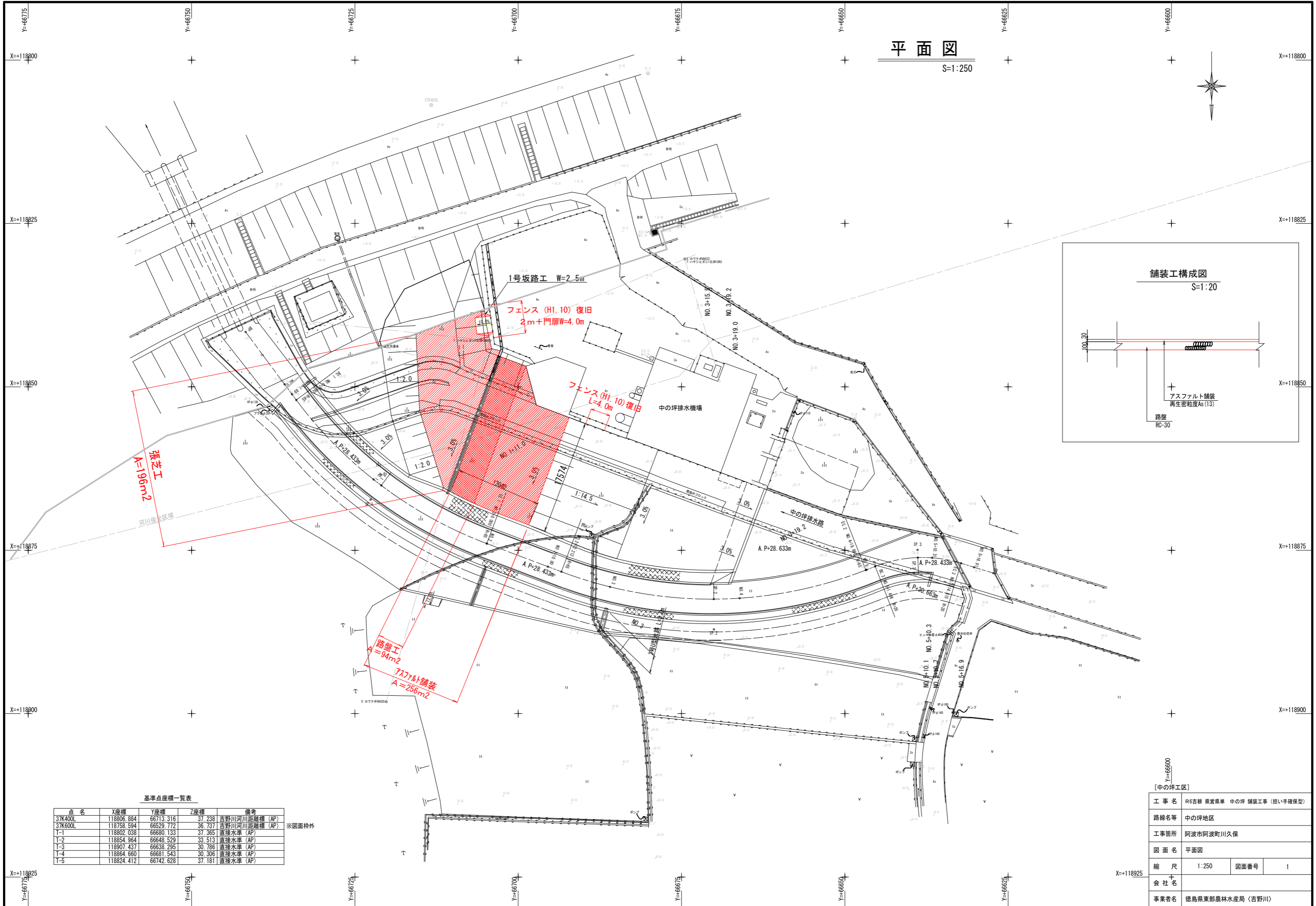


平面図

S=1:250



基準点座標一覧表

点名	X座標	Y座標	Z座標	備考
37K400L	118806.884	66713.316	37.238	吉野川河川距離標 (AP)
37K600L	118758.594	66529.772	36.737	吉野川河川距離標 (AP)
T-1	118802.038	66680.133	37.365	直接水準 (AP)
T-2	118854.964	66648.529	33.513	直接水準 (AP)
T-3	118907.437	66638.295	30.786	直接水準 (AP)
T-4	118864.660	66681.543	30.306	直接水準 (AP)
T-5	118824.412	66742.628	37.181	直接水準 (AP)

※図面枠外

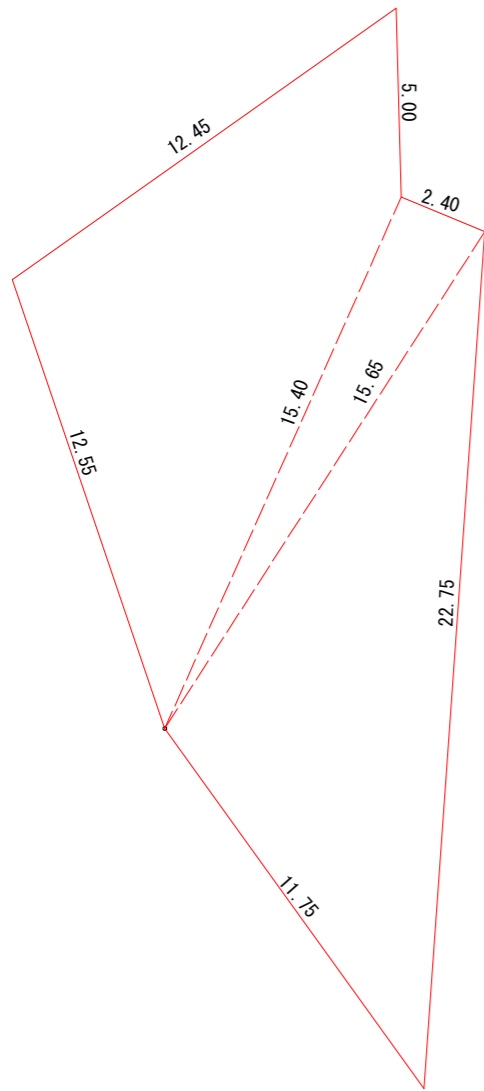
[中の坪工区]

工事名	R6吉野川 県営農単 中の坪 舗装工事 (担い手確保型)		
路線名等	中の坪地区		
工事箇所	阿波市阿波町川久保		
図面名	平面図	図面番号	1
縮尺	1:250	図面番号	1
会社名			
事業者名	徳島県東部農林水産局 (吉野川)		

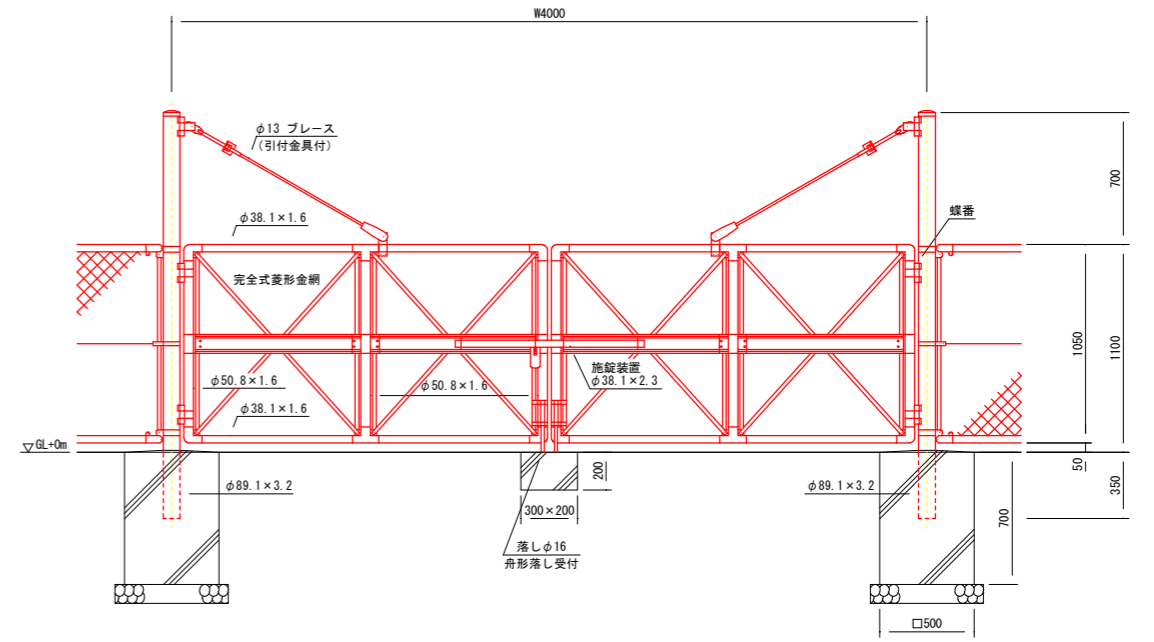
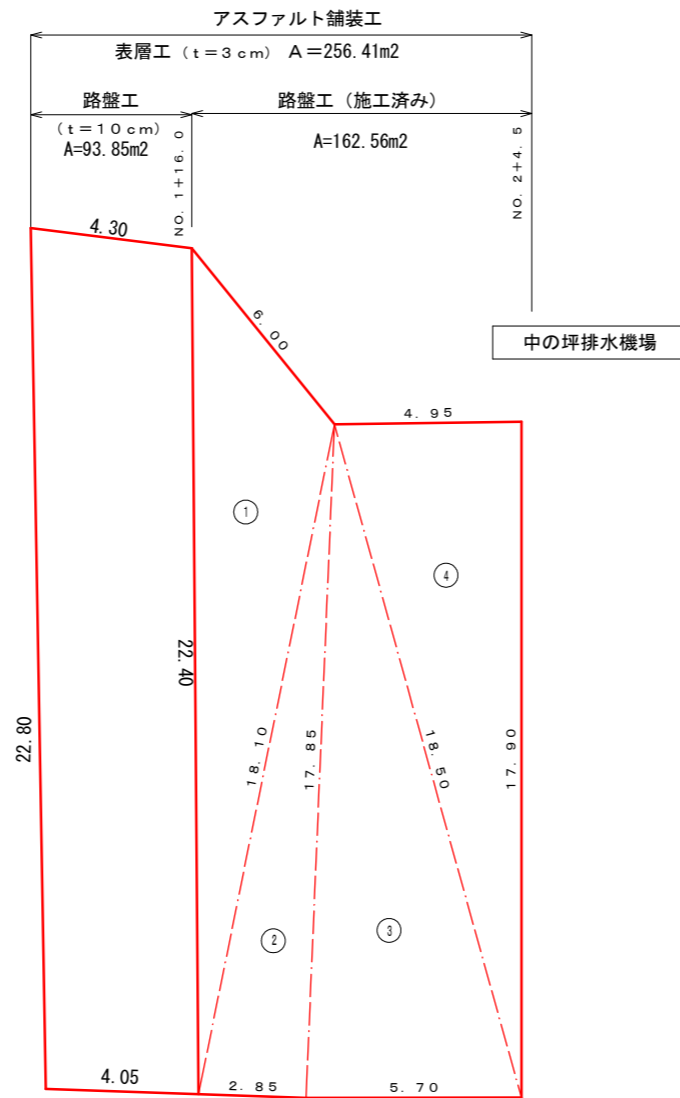
舗装工展開図 構造図

PC両開き門扉 H1100×W4000 S=1:20
 (昭和57年改正の建築基準法・同施行令に基づく風圧力 GL+0m に依る)

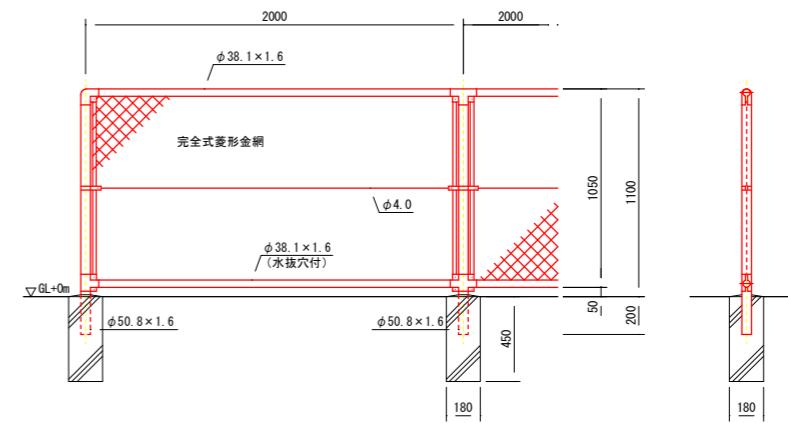
張芝工展開図
 S=1:100
 NO. 1付近(左)
 A=195.55 m²



舗装工展開図
 S=1:100

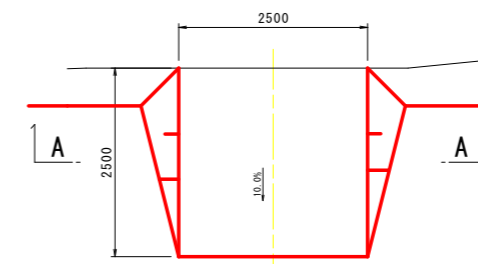


PC-A1100 S=1:20
 (昭和57年改正の建築基準法・同施行令に基づく風圧力 GL+0m に依る)

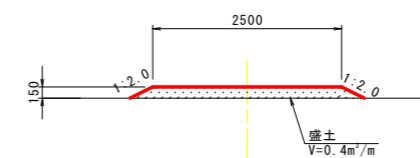


1号坂路工 S=1:50

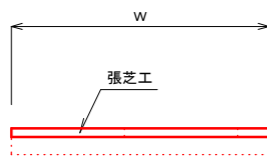
平面図



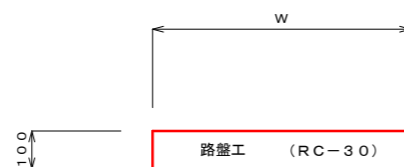
A-A断面図



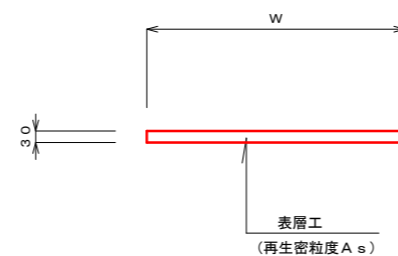
張芝工 S=1:10



路盤工 S=1:10

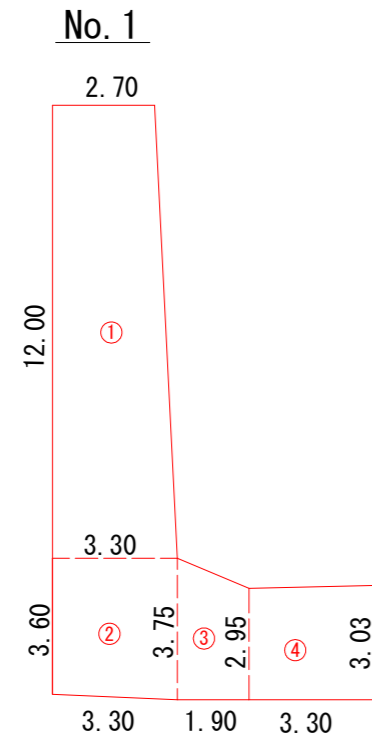


表層工 S=1:10

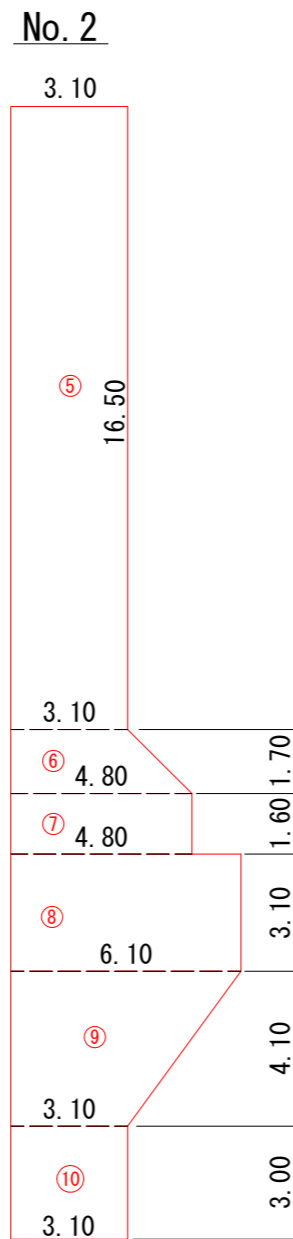


工事名	R6吉野 県営農圃 中の坪 舗装工事 (担い手確保型)		
路線名等	中の坪地区		
工事箇所	阿波市阿波町川久保		
図面名	舗装工展開図 構造図		
縮尺	図示	図面番号	2
会社名			
事業者名	徳島県東部農林水産局 (吉野川)		

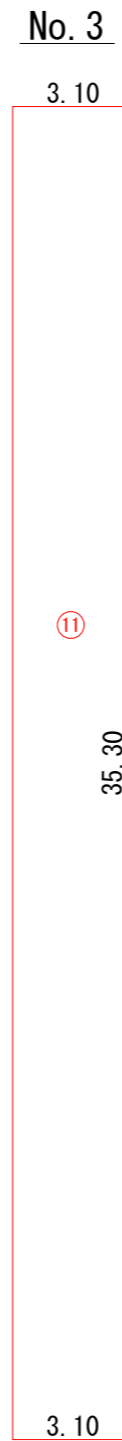
舗装復旧展開図



①	$(2.70 + 3.30) / 2 * 12.00$	36.00
②	$(3.60 + 3.75) / 2 * 3.30$	12.13
③	$(3.75 + 2.95) / 2 * 1.90$	6.37
④	$(2.95 + 3.03) / 2 * 3.30$	9.87
No. 1 合計		64.37 m2



⑤	$3.10 * 16.50$	51.15
⑥	$(3.10 + 4.80) / 2 * 1.70$	6.72
⑦	$4.80 * 1.60$	7.68
⑧	$6.10 * 3.10$	18.91
⑨	$(6.10 + 3.10) / 2 * 4.10$	18.86
⑩	$3.10 * 3.00$	9.3
No. 2 合計		112.62 m2



⑪	$3.10 * 35.30$	109.43
No. 3 合計		109.43 m2



⑫	$3.10 * 9.00$	27.90
⑬	$(3.10 + 3.60) / 2 * 18.30$	61.31
No. 4 合計		89.21 m2



⑭	$3.10 * 14.40$	44.64
No. 5 合計		44.64 m2
No. 1~5 合計		420.27 m2

工事名	R6吉耕 県営農単 中の坪 舗装工事 (担い手確保型)		
路線名等	中の坪地区		
工事箇所	阿波市阿波町川久保		
図面名	舗装復旧工展開図		
縮尺	図示	図面番号	3
会社名			
事業者名	徳島県東部農林水産局 (吉野川)		